

ТУРИСТСКАЯ ПОЛОСА

Составитель: Вайгель С.М.,
Педагог дополнительного
образования МБУ ДО «ЦДТ»

Туристская полоса (Турполоса) — один из наиболее популярных видов испытания. Для прохождения требуются не только самоотдача отдельных участников, но и командная поддержка, взаимное доверие. Основным результатом - получение навыков создания команды и работы в ней.

Цели Турполосы:

- Выработка навыков общения и обратной связи в команде;
- Отработка стратегии совместного принятия решений;
- Эмоциональное сплочение и развитие доверия в коллективе.

Возможные этапы турполосы:

Старт открыт в течение трех часов с момента начала соревнований. Команда по готовности прибывает в полном составе на предстартовую проверку. **С собой команда должна иметь: карандаш (ручку), медаптечку.**

Перед стартом команде выдается ЗМЛ (зачетный маршрутный лист) с перечнем этапов и их ценой.

Общее контрольное время прохождения этапов – **1 час с момента старта команды.**

На отдельных этапах контрольное время определяется дополнительно.

Последовательность прохождения этапов занесено в ЗМЛ

Каждый этап, в зависимости от сложности его выполнения, имеет свою цену в баллах. Балл(ы) начисляются команде в том случае, если условия этапа выполнены **правильно и в полном объеме.**

Участвуют несколько команд. Движение по Турполосе возможно только после прохождения каждого этапа всеми участниками команды. Команда – победитель определяется по времени, потраченному на прохождение турполосы и баллам.

Определение видов костров и их характеристика.

Участникам команды на выбор предоставляются карточки. Участники вытягивают 3 карточки и дают определение вида костра с краткой характеристикой. Команда продолжает движение по Турполосе после того, как все участники команды дали ответы.

Список видов костров – приложение 1.

КВ 5 мин.

Мах - 20 баллов.

Определение топонимов по карточкам.

Участникам команды по очереди на выбор предоставляются карточки. Участник вытягивает карточку и пишет название топонима или по тексту определяет топоним и рисует его. В случае если участники неправильно определили топонимы, у них вычитаются баллы (1 б. за каждый неверный знак). Команда продолжает движение по Турполосе после того, как все участники команды дали ответы.

КВ 5 мин.

Мах –18 баллов.

Список топонимов – приложение 2.

Определение азимута на предмет.

Команде на выбор предоставляются карточки. Команда вытягивает карточку с номером. С помощью компаса команда должна определить азимут на указанный предмет. Допустимая погрешность при определении азимута – 2°. При ошибке команды более чем на 2°, команда штрафует на 1 балл за каждые последующие 2°. Команда продолжает движение по Турполосе после того, как дали ответ.

Мах – 10 баллов

Укладка рюкзака.

При укладке рюкзака оценивается правильность расположения предметов в нем, а также необходимость выбранных участником предметов и вещей, из предложенных судьями для использования в походе. За каждую правильную вещь, взятую в поход, ставится 1 балл, за неправильно упакованный рюкзак и выбранную вещь снимается 2 балла. Команда продолжает движение после того, как правильно уложит рюкзак и разберет его.

Мах – 15 баллов

Вязка узлов.

Участникам команды на выбор предоставляются карточки. Участники вытягивают карточку и вяжут узел, указанный в карточке. В случае если участник неправильно завязал узел, он получает штраф 5баллов. Команда продолжает движение по Турполосе после того, как все участники команды завязали узлы. Список узлов – приложение 3.

Мах - 18 баллов.

Переправа вертикальный маятник:

Каждому участнику необходимо переправиться способом по типу «маятника». Помощь участников команды запрещена. Каждый участник за успешное прохождение этапа получает - 3 балла.

Мах - 18 баллов.

Срыв участника (касание рельефа) - штраф 5 баллов.

Конкурс поваров.

Команде необходимо на ощупь определить вид крупы. Ответ необходимо записать в карточку судьи – номер и название.

Мах - 16 баллов

Транспортировка пострадавшего

Команде необходимо организовать переноску пострадавшего (выбирается командой) тремя различными способами: на руках; на носилках из подручных средств; на носилках, изготовленных из судейской жерди и веревки.

При транспортировке необходимо участие всех членов команды.

Касание земли пострадавшим – штраф 5 баллов.

Мах – 30 баллов.

Краеведение.

Команде необходимо узнать известные культурные, исторические, природные объекты г. Заринска, Заринского района и Алтайского края, изображенные на карточках. В карточку ответов записать номер карточки и название объекта.

Мах – 30 баллов.

Конкурс туристской песни.

Критерии оценки:

Количество человек в команде - вся.

Оригинальность раскрытия авторского замысла.

Качество вокала.

Эмоциональность выступления.

Мах – 42 балла.

Каждый критерий оценивается по семибалльной шкале: 7-отлично, 6 - очень хорошо, 5–хорошо, 4–удовлетворительно, 3-скорее удовлетворительно, чем плохо.

Переправа по параллельным перилам:

Каждому участнику необходимо переправиться по параллельным перилам с самостраховкой руками. Помощь участников команды запрещена. Каждый участник за успешное прохождение этапа получает - 3 балла.

Мах - 18 баллов.

Срыв участника (касание рельефа) - штраф 5 баллов.

Переправа «РОМБ»:

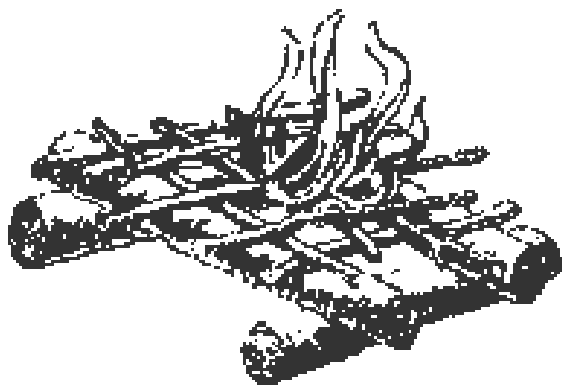
Каждому участнику необходимо переправиться любым способом по переправе «РОМБ» (не касаясь рельефа). Помощь участников команды разрешена. Каждый участник за успешное прохождение этапа получает - 3 балла.

Мах - 18 баллов.


Срыв участника (касание рельефа) - штраф 5 баллов.

СПИСОК ВИДОВ КОСТРОВ


КОЛОДЕЦ




ЗВЕЗДНЫЙ КОСТЕР




ОХОТНИЧИЙ КОСТЕР



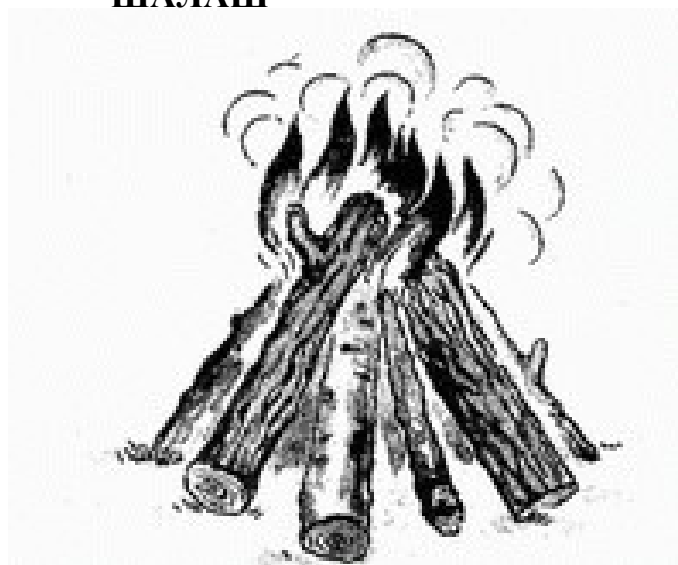
АМЕРИКАНСКИЙ КОСТЕР



НОДЬЯ



ШАЛАШ



СПИСОК ТОПОЗНАКОВ

	Жилые строения масштабные		Памятники на братских могилах
	Жилые строения немасштабные		Памятники отдельные
	Разрушенные строения масштабные		Мазары, субурганы, обо (мусульманские могилы)
	Разрушенные строения немасштабные		Колодцы
	Постоянные стоянки юрт, чумов		Колодцы с ветряным двигателем
	Дома лесников		Колодцы с журавлем
	Пасеки		Источники (ключи, родники)
	Торфразработки масштабные		Камни отдельные
	Торфразработки немасштабные		Камни, скопление
	Радио и телемачты		Входы в пещеры и гроты
	Вышки легкого типа		Узкая полоса леса (2-ср. высота в м)
	Водяные мельницы и лесопилни		Кустарник
	Ветряные мельницы		Фруктовые сады
	Метеостанции		Смешанные леса
	Геодезические пункты		Хвойные леса
	Церкви		Лиственные леса
	Часовни		Отдельно стоящее хвойное дерево
	Кладбища масштабные		Редкие леса
	Кладбища немасштабные		Буреломы

Приложение 2

	Леса горелые и сухостойные		Дороги лесные
	Леса вырубленные		Тропы
	Луг с растительностью ниже 1 м		Просеки квартальные
	Высокотравье		Визирки
	Камышовые и тростниковые заросли		Зимние дороги
	Болота непроходимые		Ручьи, реки шире 5 м
	Болота проходимые		Ручьи, реки уже 5 м
	Солончаки непроходимые		Горизонтالي основные с бергшрудом
	Солончаки проходимые		Курганы и бугры масштабные
	Границы государственных заповедников		Курганы и бугры немасштабные
	Каменные кирпичные стены и металлические ограды		Обрывы масштабные
	Линии электропередач на деревянных опорах		Обрывы, бараньи лбы
	Линии электропередач на металлических и железобетонных опорах		Ямы масштабные
	Железные дороги двухпутные		Ямы немасштабные
	Броды (в числителе - глубина брода в м, в знаменателе - качество дна)		Карнизы скальные
	Шоссе с мостом		Карнизы снежные
	Шоссе с трубой		Кулуар
	Перевал на шоссе		Полугоризонтالي
	Дороги грунтовые		

СПИСОК ВИДОВ УЗЛОВ

Встречный

Проводник восьмерка

Симметричный схватывающий

Простой проводник

Двойной проводник

Прямой

Срединный проводник (Австрийский)

Булинь