

УТВЕРЖДАЮ
Президент комитета по
образованию администрации города
Заринска
О.В.Бельц
« » 2024г.



Положение о городском туристско-краеведческом слете, посвященном «Году семьи»

1. Общие положения

1.1. Городской туристско-краеведческий слет (далее – «Слет»), проводится согласно календарному плану мероприятий на 2024 год.

1.2. Слет проводится в соответствии с Правилами вида спорта «Спортивный туризм», утвержденными приказом Минспорта России от 22 апреля 2021 г. № 255, настоящего Положения и Условиями проведения спортивных мероприятий.

2. Цели и задачи

2.1. Цель: формирование патриотического сознания детей и молодежи средствами туристской деятельности.

2.2. Задачи: выявление сильнейших спортсменов и команд города по туризму; социализация детей средствами туризма; формирование потребности обучающихся в здоровом образе жизни; совершенствование форм и методов учебно-тренировочного процесса; повышение уровня мастерства и приобретение соревновательного опыта; создание условий для занятий туристско-спортивной деятельности с обучающимися; вовлечение обучающихся в занятия туризмом и краеведением.

3. Организация и проведение

3.1. Руководство осуществляет комитет по образованию администрации города Заринска;

3.2. Слет проводит Муниципальное бюджетное учреждение дополнительного образования «Центр детского творчества» города Заринска (далее МБУ ДО «ЦДТ»).

3.3. Непосредственное проведение Слета возлагается на организационный комитет и главную судейскую коллегию (ГСК), утвержденную МБУ ДО «ЦДТ» (Приложение 4).

4. Время и место проведения

4.1. Слет проводится 18 мая 2024 года в 12-00 в зависимости от погодных условий на территории стрельбища МАУ «Спорт» (за санаторием-профилакторием «Бодрость») или на территории МБУ ДО «ЦДТ», по адресу: ул. Союза Республик, 7/2. О месте проведения будет сообщено дополнительно.

5. Участники Слета

5.1. К участию в Слете допускаются команды образовательных организаций, турклубов, секций, включенные в заявку на участие в соревнованиях, при наличии приказа от образовательной организации.

5.2. Соревнования на пешеходных дистанциях.

5.2.1. Состав команды: 6 участников (4 мальчика и 2 девочки), 1 руководитель, 1 судья.

5.2.3. Возраст участников: 11-13 лет (2013-2011 г.р.).

5.3. Условия проведения Слета (Приложение 1)

6.Программа Слета

Дата проведения –18 мая 2024 г.

11.40–регистрация команд;

12.00 – открытие Слета;

12.10 – старт соревнований в дисциплине «дистанция – пешеходная»;

15.00 – подведение итогов, награждение.

7.Требование к снаряжению

7.1.Команды должны иметь групповое (природный материал для разведения костра, спички) и личное снаряжение(верхонки), необходимое для прохождения дистанции, медицинскую аптечку.

Состав медицинской аптечки: дезинфицирующие, перевязочные материалы.

7.2.Пригодность и исправность снаряжения, обеспечивающего безопасность, должны отвечать требованиям Правил и проверяются технической комиссией. В случае неисправности - снаряжение к соревнованиям не допускается. Разрешается использовать дополнительное снаряжение, которое заявлено до старта и прошло проверку технической комиссии.

8.Обеспечение безопасности

8.1.Ответственность за безопасность дистанций Слета и применяемого судейского страховочного снаряжения несут проводящая организации и ГСК.

8.2.Ответственность за соответствие требованиям безопасности применяемого личного снаряжения несут командирующие организации, представители команд.

8.3.При исключительно неблагоприятных погодных условиях и в случае иных непредвиденных форс-мажорных обстоятельств, угрожающих безопасности участников, Главный судья Слета имеет право вносить изменения в программу Слета: перенести время старта, отменить старт или исключить из программы элемент дистанции (дистанцию).

8.4.Ответственность за жизнь и здоровье детей в пути и во время проведения Слета возлагается на руководителя (представителя) команды, в соответствии с приказом направляющей организации.

8.5.Ответственность за соответствие квалификации участников соревнований возлагается на направляющие организации.

8.6.Руководители (представители) направляющих организаций и участники несут персональную ответственность за выполнение правил вида спорта, правил техники безопасности, соблюдение дисциплины и норм экологической безопасности на месте проведения соревнований.

9.Определение результатов

9.1.В Соревнованиях на пешеходных дистанциях судейство производится по бесштрафовой системе оценки нарушений.

Результат вкомандном зачете определяется суммой очков, согласно таблице начисления очков (Приложение 2). Командный зачет подводится по возрастным группам.

10.Награждение

10.1.Команда Победитель и призеры Соревнований на пешеходной дистанции награждаются дипломами.

10.2.В случае если количество команд в возрастной группе дистанции, не более 3, награждение проводится только за первое место.

11.Подача заявок, условия приема команд

11.1.Предварительная заявка на участие подается на e-mail: vaygels@mail.ru не позднее 13 мая 2024 г. (Приложение 3).

11.2.В комиссию по допуску на месте проведения представляются следующие документы: приказ или заверенная выписка из приказа о направлении команды (остается у организаторов); именная заявка по установленной форме (остается у организаторов); документ или копия документа, удостоверяющего личность участника;

11.3.Участники, не прошедшие комиссию по допуску, к участию в Слете не допускают

Данное положение является вызовом на Слет.

Исп. Вайгель С.М.
89130922025

Приложение 2
к Положению о городском
туристско-краеведческом
слете, посвященном «Году
семьи»

Ценность этапов

1. Виды и характеристика костров (Разведение костра и пережигание нити) Мах -20 баллов
2. Определение топонимов Мах - 15 баллов
3. Определение азимута Мах - 10 баллов
4. Укладка рюкзака Мах – 15 баллов
5. Вязка узлов Мах - 20 баллов
6. Переправа маятником Мах - 20 баллов
7. Конкурс поваров Мах – 10 баллов
8. Транспортировка пострадавшего Мах - 30 баллов
9. Краеведение Мах – 30 баллов
10. Переправа по параллельным перилам Мах - 20 баллов
11. Переправа РОМБ Мах - 20 баллов
12. Спуск, спортивным способом, с самостраховкой Мах -20 баллов
13. Подъем, спортивным способом, с самостраховкой Мах -20 баллов

Максимальная сумма баллов: 250

Приложение 3
к Положению о городском
туристско-краеведческом
слете, посвященном «Году
семьи»

Заявка на участие

в городском туристско-краеведческом слете

от _____
(название команды/образовательное учреждение)

№ п.п.	Ф.И. участника	Год рождения	Пол	Примечание
1				
2				
3				
4				
5				
6				

Руководитель команды _____

Состав главной судейской коллегии городского туристско-краеведческого слета

Вайгель С.М., педагог дополнительного образования - начальник дистанции (Турполоса);
Кирина К.С., педагог дополнительного образования- судья этапа;
Беккер С.Н., педагог дополнительного образования - судья этапа;
Тимофеева М.С., педагог дополнительного образования - судья этапа;
Абраменко А.А., педагог дополнительного образования- судья этапа;
Верещагин А.А., педагог дополнительного образования - судья этапа;
Смирнова Т.Г., педагог дополнительного образования - судья этапа;
Горюшина Т.И., педагог дополнительного образования - судья этапа;
Ларина Е.В., педагог дополнительного образования.

УСЛОВИЯ ПРОВЕДЕНИЯ СЛЕТА

ТУРИСТСКАЯ ПОЛОСА

Туристская полоса (Турполоса) — один из наиболее популярных видов испытания. Для прохождения требуются не только самоотдача отдельных участников, но и командная поддержка, взаимное доверие. Основной результат - получение навыков создания команды и работы в ней.

Цели Турполосы:

- Выработка навыков общения и обратной связи в команде;
- Отработка стратегии совместного принятия решений;
- Эмоциональное сплочение и развитие доверия в коллективе.

Возможные этапы турполосы:

Старт открыт в течение трех часов с момента начала соревнований. Команда по готовности прибывает в полном составе на предстартовую проверку. **С собой команда должна иметь: карандаш (ручку), природный материал для разведения огня, медаптечку.**

Перед стартом команде выдается ЗМЛ (зачетный маршрутный лист) с перечнем этапов и их ценой.

Общее контрольное время прохождения этапов – **1 час с момента старта команды.**

На отдельных этапах контрольное время определяется дополнительно.

Последовательность прохождения этапов занесено в ЗМЛ

Каждый этап, в зависимости от сложности его выполнения, имеет свою цену в баллах. Балл(ы) начисляются команде в том случае, если условия этапа выполнены **правильно и в полном объеме.**

Участвуют несколько команд. Движение по Турполосе возможно только после прохождения каждого этапа всеми участниками команды. Команда – победитель определяется по времени, потраченному на прохождение турполосы и баллам.

Определение видов костров и их характеристика.

Участникам команды необходимо сложить из принесенного природного материала костер до определенной высоты (провода), разжечь костер и дождаться пережигания нити. Команда продолжает движение по турполосе после того, как произошло пережигание нити. (время выполнения не более 5 мин.).

При других условиях, команде на выбор предоставляются карточки. Участники вытягивают 3 карточки и дают определение вида костра с краткой характеристикой. Команда продолжает движение по Турполосе после того, как все участники команды дали ответы.

Список видов костров – приложение 1.

КВ 5 мин.

Мах - 20 баллов.

Определение топонимов по карточкам.

Участникам команды по очереди на выбор предоставляются карточки. Участник вытягивает карточку и пишет название топонима или по тексту определяет топоним и рисует его. В случае если участники неправильно определили топонимы, у них вычитаются баллы (1 б. за каждый неверный знак). Команда продолжает движение по Турполосе после того, как все участники команды дали ответы.

КВ 5 мин.

Мах –15 баллов.

Список топонимов – приложение 2.

Определение азимута на предмет.

Команде на выбор предоставляются карточки. Команда вытягивает карточку с номером. С помощью компаса команда должна определить азимут на указанный предмет. Допустимая погрешность при определении азимута – 2°. При ошибке команды более чем на 2°, команда штрафует на 1 балл за каждые последующие 2°. Команда продолжает движение по Турполосе после того, как дали ответ.

Мах – 10 баллов

Укладка рюкзака.

При укладке рюкзака оценивается правильность расположения предметов в нем, а также необходимость выбранных участником предметов и вещей, из предложенных судьями для использования в походе. За каждую правильную вещь, взятую в поход, ставится 1 балл, за неправильно упакованный рюкзак и выбранную вещь снимается 2 балла. Команда продолжает движение после того, как правильно уложит рюкзак и разберет его.

Мах – 15 баллов

Вязка узлов.

Участникам команды на выбор предоставляются карточки. Участники вытягивают карточку и вяжут узел, указанный в карточке. В случае если участник неправильно завязал узел, он получает штраф 5баллов. Команда продолжает движение по Турполосе после того, как все участники команды завязали узлы. Список узлов – приложение 3.

Мах - 20 баллов.

Переправа вертикальный маятник:

Каждому участнику необходимо переправиться способом по типу «маятника». Помощь участников команды запрещена. Каждый участник за успешное прохождение этапа получает баллы.

Мах - 20 баллов.

Срыв участника (касание рельефа) - штраф 5 баллов.

Конкурс поваров.

Команде необходимо на ощупь определить вид крупы. Ответ необходимо записать в карточку судьи – номер и название.

Мах - 10 баллов

Транспортировка пострадавшего

Команде необходимо организовать переноску пострадавшего (выбирается командой) тремя различными способами: на руках; на носилках из подручных средств; на носилках, изготовленных из судейской жерди и веревки.

При транспортировке необходимо участие всех членов команды.

Касание земли пострадавшим – штраф 5 баллов.

Мах – 30 баллов.

Краеведение.

Команде необходимо узнать известные культурные, исторические, природные объекты г. Заринска, Заринского района и Алтайского края, изображенные на карточках. В карточку ответов записать номер карточки и название объекта.

Мах – 30 баллов.

Переправа по параллельным перилам:

Каждому участнику необходимо переправиться по параллельным перилам с самостраховкой руками. Помощь участников команды запрещена. Каждый участник за успешное прохождение этапа получает баллы.

Мах - 20 баллов.

Срыв участника (касание рельефа) - штраф 5 баллов.

Переправа «РОМБ»:

Каждому участнику необходимо переправиться любым способом по переправе «РОМБ» (не касаясь рельефа). Помощь участников команды разрешена. Каждый участник за успешное прохождение этапа получает баллы.

Мах - 20 баллов.

Срыв участника (касание рельефа) - штраф 5 баллов.

Спуск спортивным способом с самостраховкой:

Каждому участнику необходимо спуститься по перилам с самостраховкой руками. Помощь участников команды запрещена. Каждый участник за успешное прохождение этапа получает баллы.

Мах - 20 баллов.

Срыв участника (касание рельефа) - штраф 5 баллов.

Подъем спортивным способом с самостраховкой:


Каждому участнику необходимо подняться по перилам с самостраховкой руками. Помощь участников команды запрещена. Каждый участник за успешное прохождение этапа получает баллы.

Мах - 20 баллов.


Срыв участника (касание рельефа) - штраф 5 баллов.

СПИСОК ВИДОВ КОСТРОВ


КОЛОДЕЦ




ЗВЕЗДНЫЙ КОСТЕР



ОХОТНИЧИЙ КОСТЕР



АМЕРИКАНСКИЙ КОСТЕР



НОДЬЯ



ШАЛАШ



СПИСОК ТОПОЗНАКОВ

	Жилые строения масштабные		Памятники на братских могилах
	Жилые строения немасштабные		Памятники отдельные
	Разрушенные строения масштабные		Мазары, субурганы, обо (мусульманские могилы)
	Разрушенные строения немасштабные		Колодцы
	Постоянные стоянки юрт, чумов		Колодцы с ветряным двигателем
	Дома лесников		Колодцы с журавлем
	Пасеки		Источники (ключи, родники)
	Торфоразработки масштабные		Камни отдельные
	Торфоразработки немасштабные		Камни, скопление
	Радио и телемачты		Входы в пещеры и гроты
	Вышки легкого типа		Узкая полоса леса (2-ср. высота в м)
	Водяные мельницы и лесопилки		Кустарник
	Ветряные мельницы		Фруктовые сады
	Метеостанции		Смешанные леса
	Геодезические пункты		Хвойные леса
	Церкви		Лиственные леса
	Часовни		Отдельно стоящее хвойное дерево
	Кладбища масштабные		Редкие леса
	Кладбища немасштабные		Буреломы

Приложение 2

	Леса горелые и сухостойные		Дороги лесные
	Леса вырубленные		Тропы
	Луг с растительностью ниже 1 м		Просеки квартальные
	Высокотравье		Визирки
	Камышовые и тростниковые заросли		Зимние дороги
	Болота непроходимые		Ручьи, реки шире 5 м
	Болота проходимые		Ручьи, реки уже 5 м
	Солончаки непроходимые		Горизонтали основные с бергшнурдом
	Солончаки проходимые		Курганы и бугры масштабные
	Границы государственных заповедников		Курганы и бугры немасштабные
	Каменные кирпичные стены и металлические ограды		Обрывы масштабные
	Линии электропередач на деревянных опорах		Обрывы, бараньи лбы
	Линии электропередач на металлических и железобетонных опорах		Ямы масштабные
	Железные дороги двухпутные		Ямы немасштабные
	Броды (в числителе - глубина брода в м, в знаменателе - качество дна)		Карнизы скальные
	Шоссе с мостом		Карнизы снежные
	Шоссе с трубой		Кулуар
	Перевал на шоссе		Полугоризонтالي
	Дороги грунтовые		

СПИСОК ВИДОВ УЗЛОВ

Встречный

Проводник восьмерка

Симметричный схватывающий

Простой проводник

Двойной проводник

Прямой

Срединный проводник (Австрийский)

Булинь